






Piano di Gestione SIC IT20A0018 Cave Danesi

ALLEGATO 3 CARTA DEGLI HABITAT PRESENTI NEL SIC

Legenda

-  SIC IT20A0018 - Cave Danesi
-  Idrografia principale superficiale

Habitat

-  3150: Laghi naturali eutrofici con vegetazione del Magnopotamion o *Hydrocharition officinalis*)
-  91E0: Foreste alluvionali di *Alnus glutinosa* e *Fraxinus excelsior* (*Alno-Padion*, *Alnion incanae*, *Salicion albae*)
-  91F0: Foreste miste riparie di grandi fiumi a *Quercus robur*, *Ulmus laevis* e *Ulmus minor*, *Fraxinus excelsior* o *Fraxinus angustifolia* (*Ulmion minoris*)

Base cartografica: CTR 1994 Regione Lombardia 1:10000
Base Ortofotografica: ortofoto Regione Lombardia
Dati vettoriali: CT10 Regione Lombardia, Rete Natura 2000

